




<b>GEZ</b>	<b>KARTA ADRESOWA ZABYTKU</b>		3. Miejscowość <b>MIKOŁAJEWICE</b>
1. Nazwa <b>DWÓR</b>		2. Czas powstania <b>XVIII w.</b>	
7. Fotografia z opisem wskazującym orientację w stosunku do sąsiednich terenów lub stron świata albo mapa z zaznaczonym stanowiskiem archeologicznym <div data-bbox="163 467 869 938">  <p>Widok od strony północno-wschodniej</p> </div> <div data-bbox="147 1002 869 1484">  <p>Widok od strony południowo-zachodniej</p> </div> <div data-bbox="1057 499 1628 1366">  <p>Widok na ścianę ganku wejściowego do dworu</p> </div>			4. Adres <b>Mikołajewice 33</b> <b>działka nr ewid. 129</b> <b>obręb 0018</b>
5. Przynależność administracyjna  województwo <b>łódzkie</b>  powiat <b>pabianicki</b>  gmina <b>Lutomiersk</b>			
6. Formy ochrony  <b>Plan miejscowy: uchwała</b> <b>nr LVI/392/10 Rady</b> <b>Gminy Lutomiersk z</b> <b>dnia 3 listopada 2010 r.</b>			